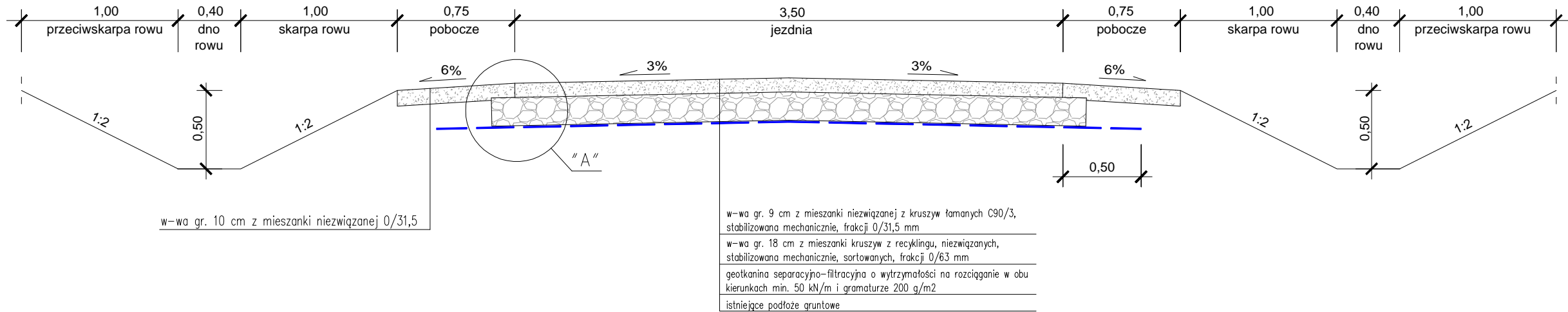
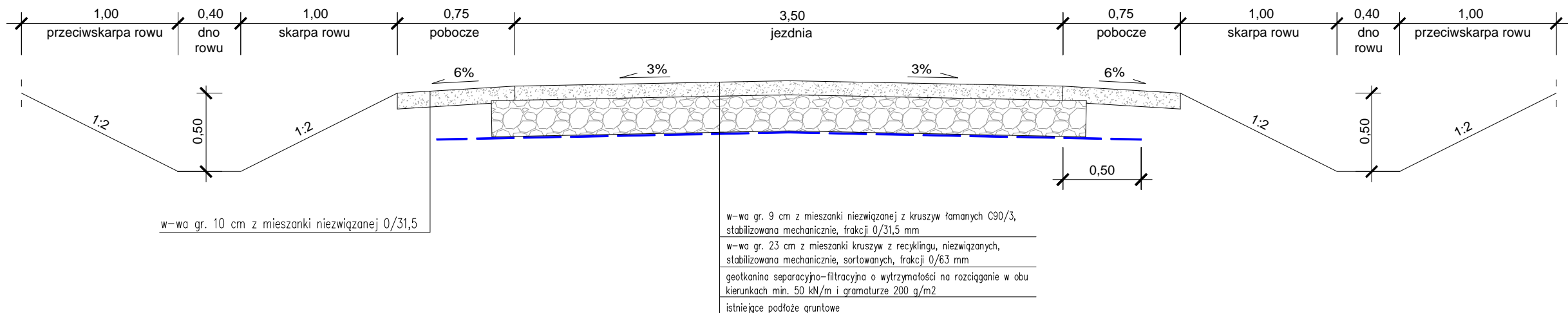


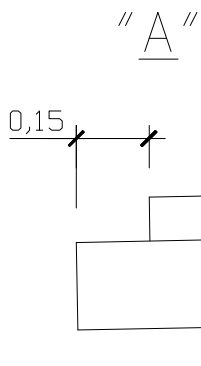
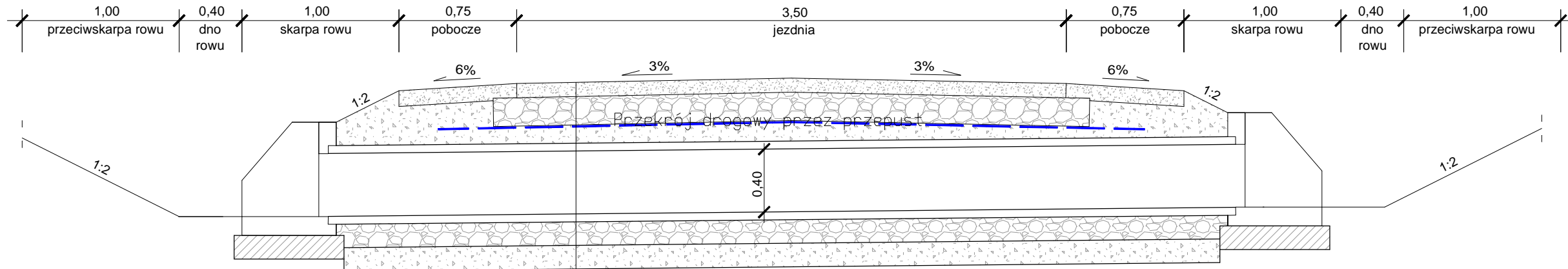
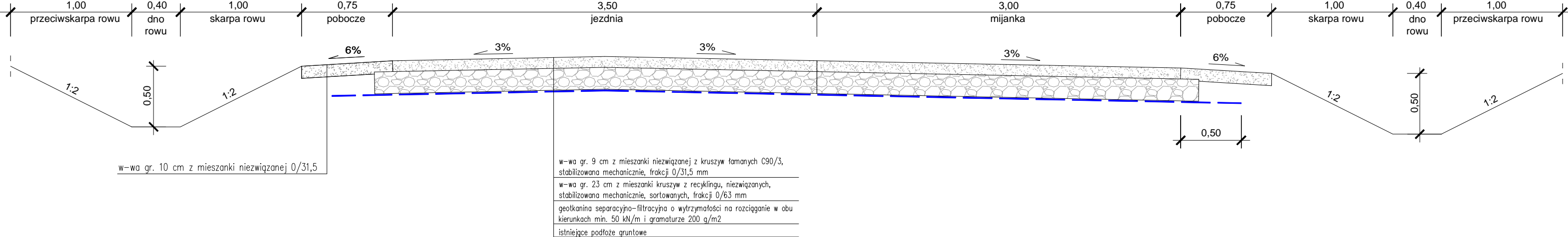
Przekrój drogowy zasadniczy



Przekrój drogowy od km 0+200 do km 0+400



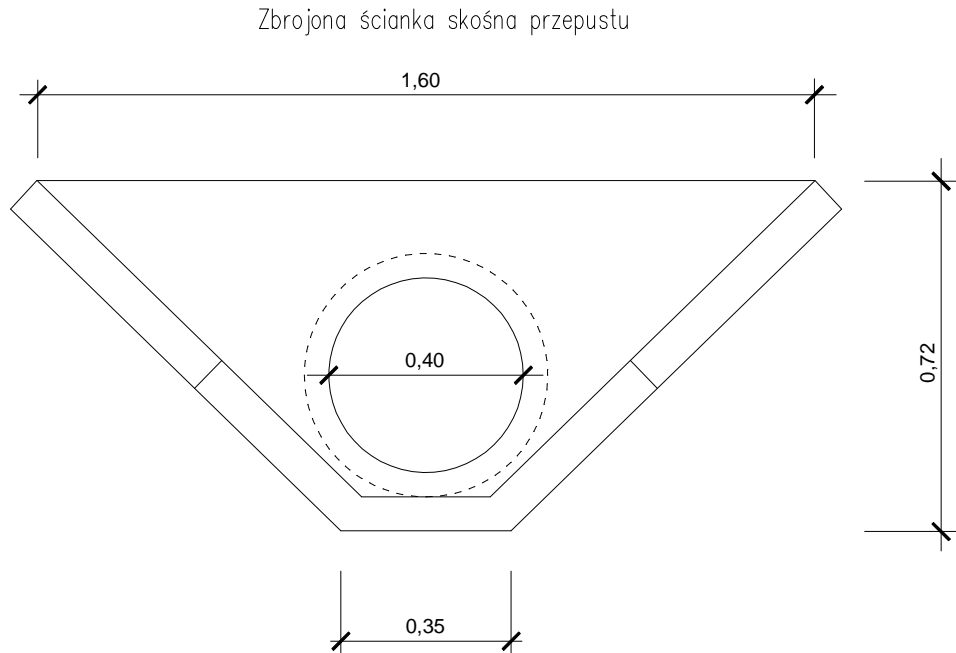
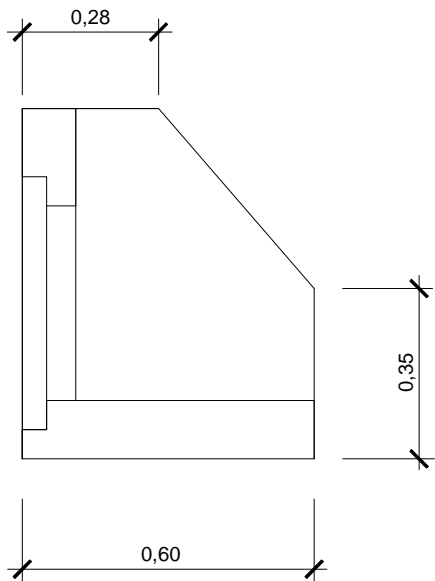
Przekrój drogowy wraz z mijanką



PRZEKRÓJ NORMALNY

Rys. 2

skala 1:30



Inwestor: Państwowe Gospodarstwo Leśne Lasy Państwowe – Nadleśnictwo Runowo z siedzibą w m. Runowo Krajeńskie 55, 89-421 Runowo	Nr rys.: 2
Objekt: Dojazd pożarowy nr 21, na terenie Leśnictwa Chłopigost, na części działek nr 167/1, 172/1, 173/1, 1016, 1017 obręb ewid. Sypniewo, gm. Włocławek.	Data: sierpień 2025
Skala: 1:30	Temat: PRZEKROJE NORMALNE
Projektant: mgr inż. Dariusz Kędziora uprawnienia budowlane nr KUP/0122/P000/10 do projektowania bez ograniczeń w specjalności drogowej w zakresie dróg	Stadium: proj. budowlany Branża: drogi
Sprawdzający: mgr inż. Łotar Ziomek uprawnienia budowlane do projektowania bez ograniczeń w specjalności inżynierskiej drogowej nr ew. KUP/0115/P000/1	